



STRATEGISK- FYSISK UDVIKLINGSPLAN FOR BLÅBJERG -NYMINDE PLANTAGER

BILAG 1

BRUGERUNDERSØGELSE



Miljøministeriet
Naturstyrelsen



Varde
Kommune



DANSK
KYST & NATUR
TURISME

maris 2023

1 FORMÅL

Formålet med undersøgelsen var at blive klogere på brugerne og deres behov og ønsker samt komme i dialog med dem i forbindelse med de første kortlægninger og møde dem tidligt på sæsonen.

I vinterferien 2023 gennemførte rådgiverteamet en vox pop¹ i naturområdet. Data fra vox pop er sikret gennem et spørgeskema sat op gennem Google Analyse. Det er udformet med demografiske spørgsmål som start, besvarelse af evt. ophold/overnatning, transportform og naturoplevelsens kvalitet, omfang og forslag til forbedringer.

På de følgende sider ses screendumps viser spørgsmålene, som brugerne besvarede på stedet via telefon eller Ipad eller efterfølgende via QR kode.

Udover vox pop'en på stedet blev der udleveret flyers med en opfordring til at deltage i undersøgelsen hhv. i forruden på parkeringsplader ved Blåbjerg og Houstrup Strand og i velkomstpakken til Købmand Hansens sommerhusgæster.

¹ Voxpop er interviewindslag, hvor en række, evt. tilfældigt udvalgte, personer i kort form udtaler deres mening om et bestemt emne.



Hjælp os med at gøre naturområdet Blåbjerg-Nyminde til et endnu bedre sted at være - det ta'r kun 5 minutter!

Naturstyrelsen Blåvandshuk og Varde Kommune har sammen taget initiativ til at udarbejde en fælles udviklingsplan for naturområdet Blåbjerg-Nyminde.

Udviklingsplanen skal sikre, at den fremtidige udvikling af natur og friluftsliv sker i en bæredygtig balance mellem stærke naturoplevelser, hensynet til natur, landskab og lokalsamfundenes interesser og lokal erhvervsudvikling.



1. Din alder

- 5-13
- 13-20
- 20-30
- 30-45
- 45-60
- +60

2. Køn

- Kvinde
- Mand
- Andet

3. Hvor bor du i landet?

- Nordjylland
- Midtjylland
- Sydjylland
- Fyn
- Sjælland
- Bornholm
- Andet: _____

Screendump af det digitale spørgeskema

4. Hvem er du her sammen med?

- Alene
- Familien
- Venner
- Kollegaer
- Klub/forening
- Andet: _____

5. Bor du her på egnen?

- Ja (hvis ja hop videre til spørgsmål nr. 8)
- Nej

6. Hvor overnatter du?

- Kro/ Bed & Breakfast
- Sommerhus (Eget)
- Ferielejlighed/bolig (Eget)
- Lejet Sommerhus
- Lejet Ferielejlighed/bolig
- Campingplads
- Shelter
- Friteltning
- Andet: _____

7. Hvor længe er dit ophold?

- 1 overnatning
- 2-3 overnatninger
- 1 uge
- Længere

8. Hvilken transportform har du brugt for at komme her til naturområdet?

- Med bil
- Offentlig transport
- Samkørsel
- På cykel
- På gåben
- Andet: _____

9. Har du været på standen eller i skoven?

- Strand
- Skov
- Begge steder

Screendump af det digitale spørgeskema

10. Hvad har du foretaget dig i naturområdet?

- Længere vandretur
- Kort gåtur
- Ridetur
- Løb
- Orienteringsløb
- Fiskeri
- Sankning
- Cykeltur
- Fotografi
- Fugle
- Andet: _____

11. Hvordan er turen arrangeret?

- Selv
- Brugt en guide/turoperatør

12. Hvilke kvaliteter i naturområdet sætter du pris på? (mulighed for flere valg)

- Enestående natur
- Gode udsigtsmuligheder
- Udfordrende terræn
- Enestående kyst og hav
- Dyreliv & fugle
- Stedets kulturhistorie
- Spændende stier
- Gode aktivitetsudbud
- Gode servicefaciliteter
- Andet: _____

13. Har du forslag, der kunne forbedre oplevelsen af naturområdet?

Dit svar _____

Send Ryd formular

Screendump af det digitale spørgeskema

Februar 2023

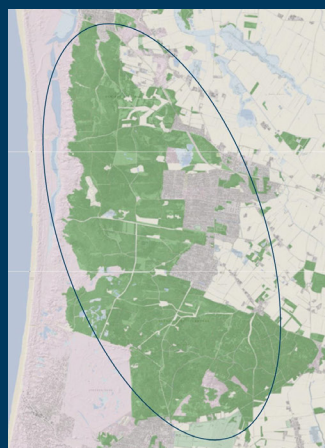
SPØRGEUNDERSØGELSE NATUROMRÅDET BLÅBJERG-NYMINDE



Miljøministerie
Naturstyrelsen



Varde
Kommune



(Dansk)

(DK) Vi håber, at du vil bruge 5 minutter på dette spørgeskema om dine oplevelser i naturområdet Blåbjerg-Nyminde. Scan QR koden til højre for at få adgang til spørgeskemaet.

Naturstyrelsen Blåvandshuk og Varde Kommune har sammen taget initiativ til at udarbejde en fælles udviklingsplan for naturområdet Blåbjerg-Nyminde.

DERFOR HAR VI BRUG FOR DINE INPUT!

Udviklingsplanen skal sikre, at den fremtidige udvikling af natur og friluftsliv sker i en bæredygtig balance mellem stærke naturoplevelser, hensynet til natur, landskab og lokalsamfundenes interesser og lokal erhvervsudvikling.



(English)

(EN) We hope you will spend 5 minutes to answer our questions about your visit to the Blåbjerg-Nyminde nature area. Scan the QR code on the right to access the questionnaire.

The Blåvandshuk Nature Agency and Varde District Council have taken the initiative of preparing a joint development plan for the Blåbjerg-Nyminde nature area.

The development plan aims to ensure that the future development of the area's nature and available outdoor activities maintains a sustainable balance between meaningful outdoor experiences, consideration for nature, the interested of the local community and the potential for developing local businesses.



(Deutsch)

(DE) Wir hoffen, dass Sie sich 5 Minuten Zeit zum Ausfüllen dieses Fragebogens über Ihre Erlebnisse im Naturgebiet Blåbjerg-Nyminde nehmen. Scannen Sie bitte den QR-Code rechts, um zum Fragebogen zu gelangen.

Das Dänische Amt für Naturverwaltung Blåvandshuk und Varde Kommune haben die Initiative zur Ausarbeitung eines gemeinsamen Entwicklungsplans für das Naturgebiet Blåbjerg-Nyminde ergriffen.

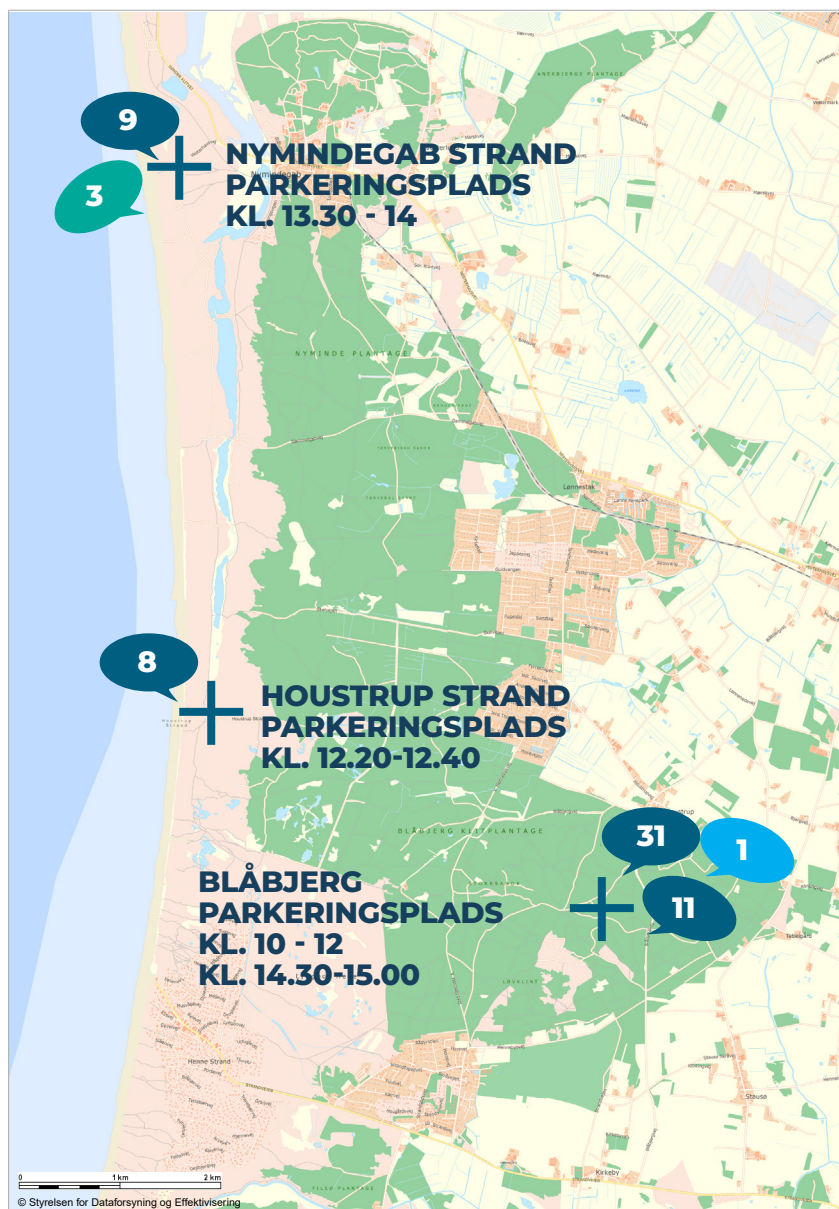
Dieser Plan wird sicherstellen, dass die zukünftige Entwicklung von Natur- und Freiluftaktivitäten mit Rücksicht auf die intensiven Naturerlebnissen, der umgebenen Natur- und Landschaft sowie den Interessen der Ortsgemeinschaften und der wirtschaftlichen Entwicklung vor Ort erfolgt.

Flyer med information om projektet og undersøgelsen blev uddelt i Købmand Hansens sommerhuse, placeret i bilruder på de store parkeringspladser og uddelt til brugere ifm. vox pop'en.

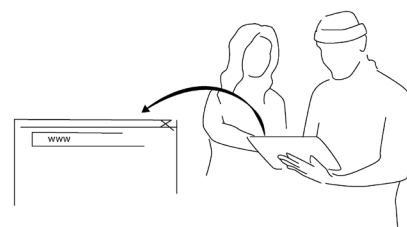
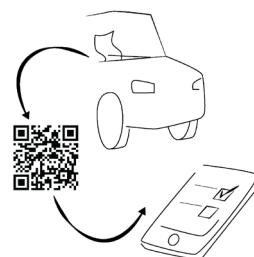
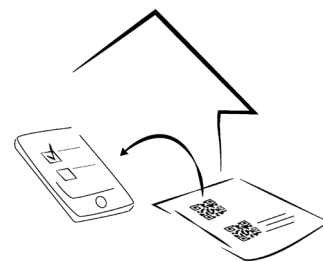
2 DATAINDSAMLING

2.1 BESVARELSERNE

I alt er der kommet 64 svar på det danske spørgeskema, hvor af 5 er besvaret uden for tidspunktet for vox pop'en. Der er 6 besvarelser af den tyske, hvor af 3 er uden for tidspunktet for voxpop'en. Derudover er der 1 besvarelse af det engelske spørgeskema, dog fra en deltager fra Tyskland.



information om projektet og undersøgelsen blev uddelt i Købmand Hansens sommerhuse, placeret i bilrunder på de store parkeringspladser og uddelt til brugere ifm. vox pop'en



Besvarelser modtaget uden for voxpop tidspunktet

3

Tysk

0

Engelsk

5

Dansk

Kort, der viser hvor, hvornår og hvor mange svar, der indkom under selve vox pop'en

OPSUMMERING - DANSKE BESVARELSER

Størstedelen af deltagerne i undersøgelsen var i aldersgruppen fra 35-60 og derover. De var primært bosiddende i Syd- og Midtjylland og besøgte området sammen med familien. Transportformen var for 90% vedkommende bil, og enkelte var cyklet eller gået til området. Samtalen med deltagerne viste, at de cyklende kom fra Nr. Nebel for at køre MTB. En forholdsvis lang og strabadserende tur, og oftest er transportformen for MTB ryttere bilen.

Knap halvdelen havde kun bevæget sig i skoven på turen, en tredjedel begge steder og de resterende kun på stranden. Langt de fleste deltagere udfyldte spørgeskemaet ved parkeringspladsen ved Blåbjerg, hvor der den pågældende dag var et langt større flow af mennesker end på de to parkeringspladser ved hhv. Houstrup Strand og Nymindegab.

Alle deltagere havde selv planlagt turen den pågældende dag, og foretog en længere vandretur, en kort gåtur eller en cykeltur. Enkelte var der for orienteringsløb, løb, fotografering, sankning, jagt og kigge på fuglelivet.

FORSLAG TIL FORBEDRINGER AF OPLEVELSEN AF NATUROMRÅDET

Forslagene omhandler 4 emner: Faciliteter, overnatningsmuligheder, wayfinding & formidling, brugeroverlap og beskyttelse (se side 14). Derudover enkelte kommentarer om at lade området være, som det er.

3.2 SAMTALEN

Samtalen med de besøgende omkring deltagelsen i vox pop gav anledning til frie og uformelle samtaler om forskellige emner.

POINTER FRA DEN FRI SAMTALE:

- Lokale borgere udtrykte stor interesse for projektet og ønskede at kunne følge med på en hjemmeside eller lignende.
- Placering af shelter i plantagerne.
- Bedre markering af vandreruterne, brug ikke samme farve til MTB og vandreruter.
- Der mangler foldere ved Blåbjerg, så man kan orientere sig undervejs på ruten uden brug af mobiltelefon. Man tager ud i naturen for at komme væk fra skærmen/mobilen.
- Gerne flere bænke rundt på vandreruterne (Blåbjerg)
- Informationstavler omkring dyr(se/høre, spor) nær Blåbjerg
- Toiletterne ønskes åbne året rundt
- Skraldespande ved Blåbjerg
- MTB er blevet prioriteret i området omkring Blåbjerg, der bør kigges på vandreruterne igen og sikre at orientering er tydelig også i forhold til MTB ruterne.
- Der mangler vedligeholdelse af bænke og skilte, flere steder står det og forfalder
- Der er mange interessante steder at køre på sin mountainbike andre steder i naturområdet. Det er primært de lokale foreningsmedlemmer, der kender til det.

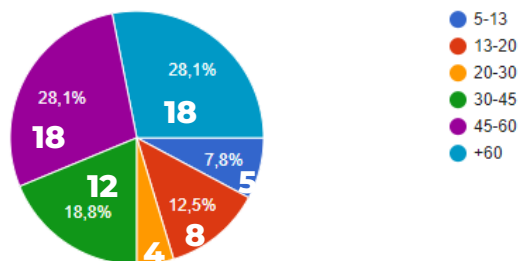
FRA SPØRGESKEMAET:

På de følgende sider ses data fra de danske besvarelser, som var dem, der var markant flest af:

1. Din alder

Kopiér

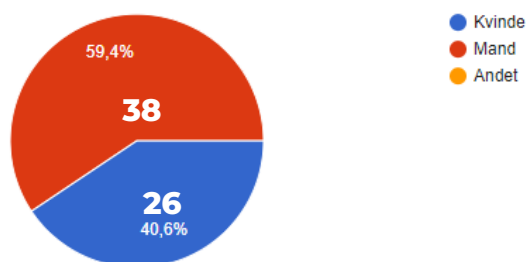
64 svar



2. Køn

Kopiér

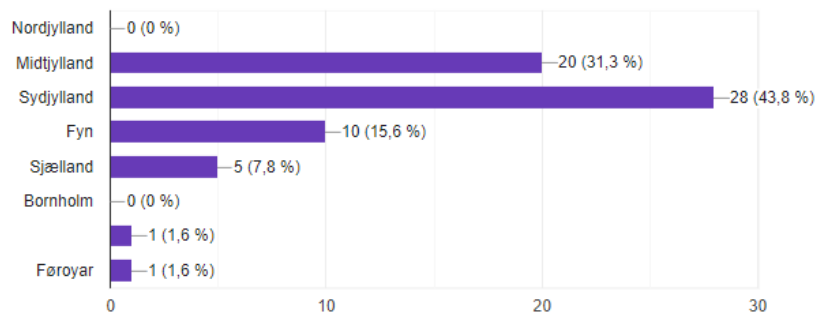
64 svar



3. Hvor bor du i landet?

Kopiér

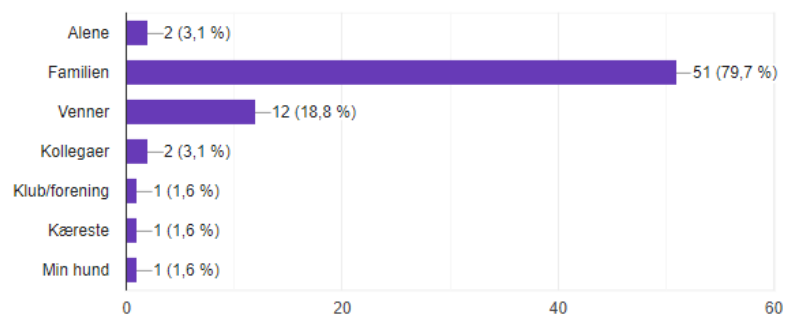
64 svar



4. Hvem er du her sammen med?

Kopiér

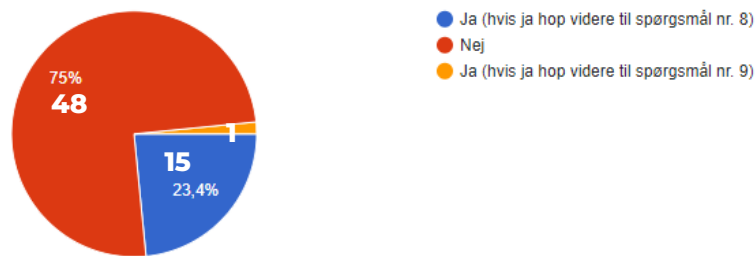
64 svar



5. Bor du her på egnen?

Kopier

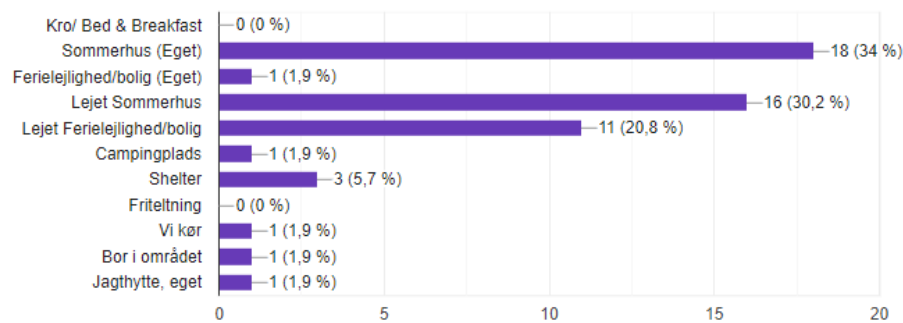
64 svar



6. Hvor overnatter du?

Kopier

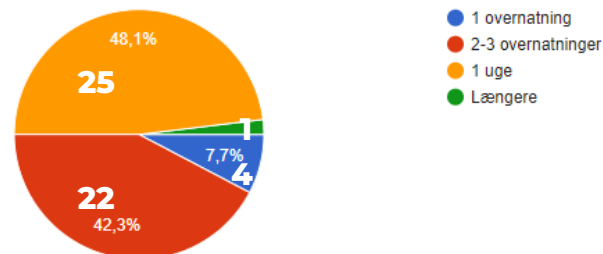
53 svar



7. Hvor længe er dit ophold?

Kopier

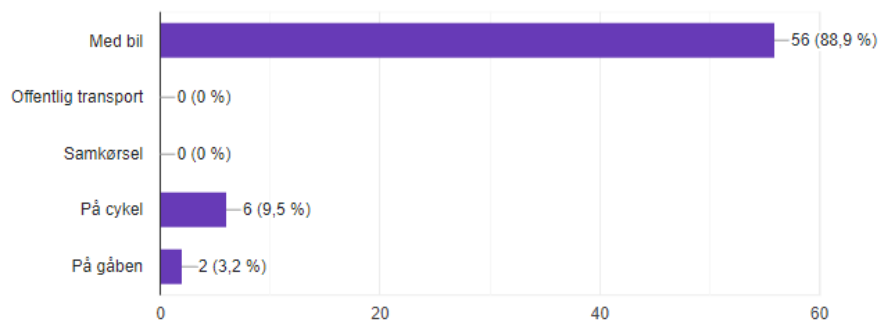
52 svar



8. Hvilken transportform har du brugt for at komme her til naturområdet?

Kopier

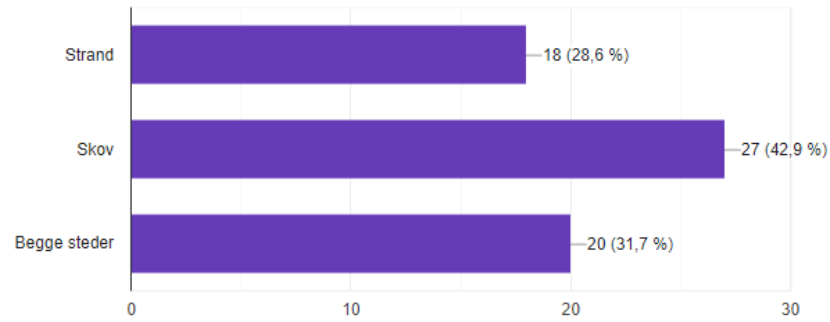
63 svar



9. Har du været på standen eller i skoven?

Kopier

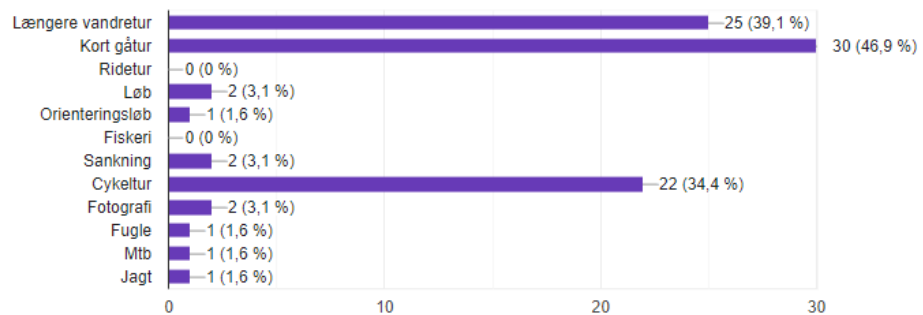
63 svar



10. Hvad har du foretaget dig i naturområdet?

Kopier

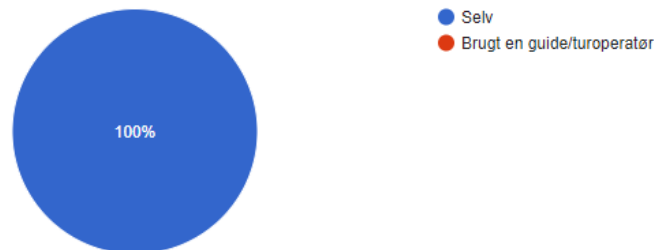
64 svar



11. Hvordan er turen arrangeret?

Kopier

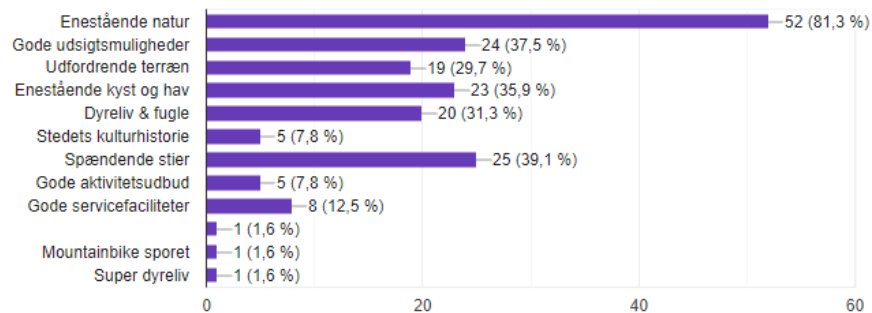
64 svar



12. Hvilke kvaliteter i naturområdet sætter du pris på? (mulighed for flere valg)

Kopier

64 svar



13. Har du forslag, der kunne forbedre oplevelsen af naturområdet?

18 svar

Et åbent toilet. Mulighed for at betale for min MTB-tur og bidrage til sporarbejdet.

Mtb spor i klit og strand

Nej ikke rigtig

Flere gåruter, da de har nedlagt nogle pga. mountainbike i skoven

Bedre markerede gåruter. Cykelruterne har fået for meget fokus.

Forsvaret har indtaget området og bør ikke være her

Forsvaret har indtaget området og sætter sine spor

Mangler folder

Bedre info af stier

Mangler skraldespande, toiletfaciliteterne er åbne året rundt

Skrældespæbde

Nej

Natur legepladser

Vandpost, vaskeplads til cykel

Folderinfo om vandreruterne. Toiletterne åbne om vinteren. Bedre afmærkning af ruterne.

Skelvejen, bro - usikker, få det fixet. Nymindegab, bærende elementer er ikke gode mere. Endnu en gl.gab og houstroup. På vandreruterne.

Der er nok.

Hold jer langt, langt væk fra rewilding, hegn mm, lad området være som det er!

FORSLAG TIL FORBEDRINGER FRA TYSKE OG ENGELSKES BESVARELSER:

"Set fra mit synspunkt er det tilstrækkeligt, at de eksisterende informationstavler, stierne og udsigts-husene vedligeholdes og om nødvendigt repareres og renoveres. Efter min mening er infrastrukturen tilstrækkelig. Mere ville ikke nødvendigvis være bedre"

" Længere åbningstider for turistinformationen"

"Flere skraldespande på strandene for at indsamle og placere det opvaskede plastik"

" Lad det være lige så naturligt, som I gør indtil videre"

SAMMENFATNING AF DEN TYSKE BESVARELSE & DEN ENGELSK:

Fordeling mellem kønnene er lige, da det også var offest par, der deltog i undersøgelsen.

Der er nævnt Hessen, Düsseldorf og Hamburg som bopæle.

Brugerne var i naturområdet med familien.

Tre svarende bor i eget sommerhus og 2 bor i lejet sommerhus.

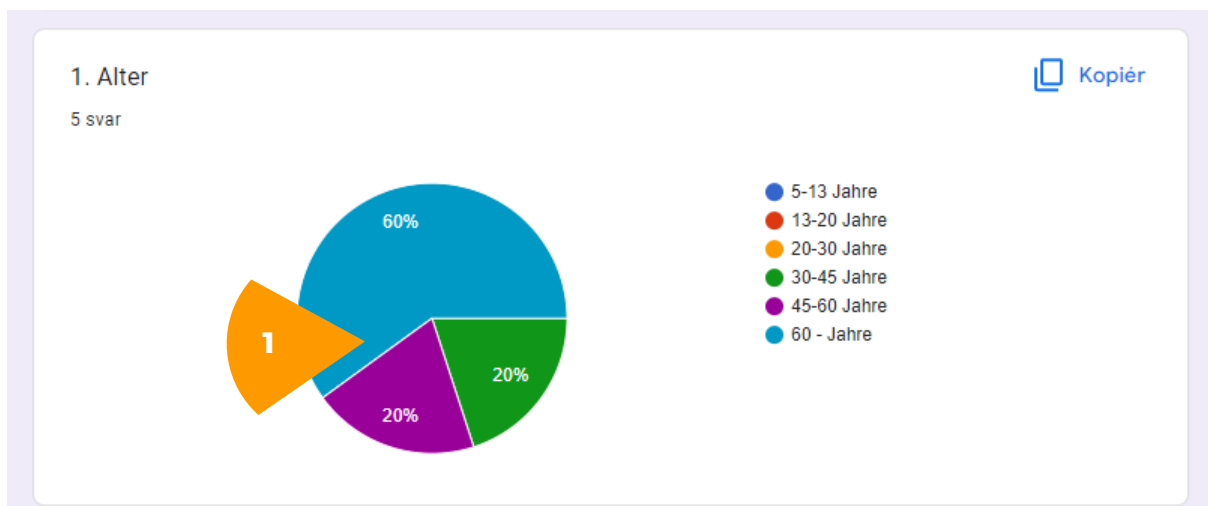
Fire svarende var der for en uge og to for længere tid.

De kom alle til området i bil.

Tre har været ved stranden og to har været begge steder.

De kom for korte eller lange vandreture, cykeltur, forgrafering, fuglekiggeri, og de har selv arrangeret turen.

De svarende kommer for naturens kvalitet samt gode aktivitetstilbud.



Den ekstra person er en tyske kvinde der valgte at svare på den engelsk og derfor fremgår det sådan.

5 BRUGERTEMAER

På baggrund af dels svarene i spørgeskemaet og den frie dialog med brugerne under vox pop'en kan nedenstående emner identificeres som opmærksomhedspunkter for det videre arbejde og den fortsatte dialog med projektets aktører.

FACILITETER

Der efterspørges skraldespande, helårsåbne toiletter, samlingspunkt med overdækning, vandpost, vaskeplads og lign.

OVERNATNING BLÅBJERG

Der foreslås shelters eller lejrplads i området omkring Blåbjerg, som mange benytter og bruger som udgangspunkt for deres oplevelser

WAYFINDING - FORMIDLING

Bedre markering af vandreruter - det kan være svært at bevare overblikket over, hvor man er, hvor langt man er på ruten og om man stadig går på den rette rute (for lang afstand mellem markeringerne)
Mange vil rigtig gerne have kort og foldere med på turen, så man kan lade mobilen ligge. Foldere med lokale historier og formidling af naturoplevelserne.

BRUGEROVERLAP

Det opleves, at hesteryttere rider overalt i plantagen, fylder meget i området, og at de er prioriteret over andre brugere.

BEVARELSE & BESKYTTELSE

Mange af de adspurgte mente, at der skulle gøres så lidt som muligt i naturområdet.